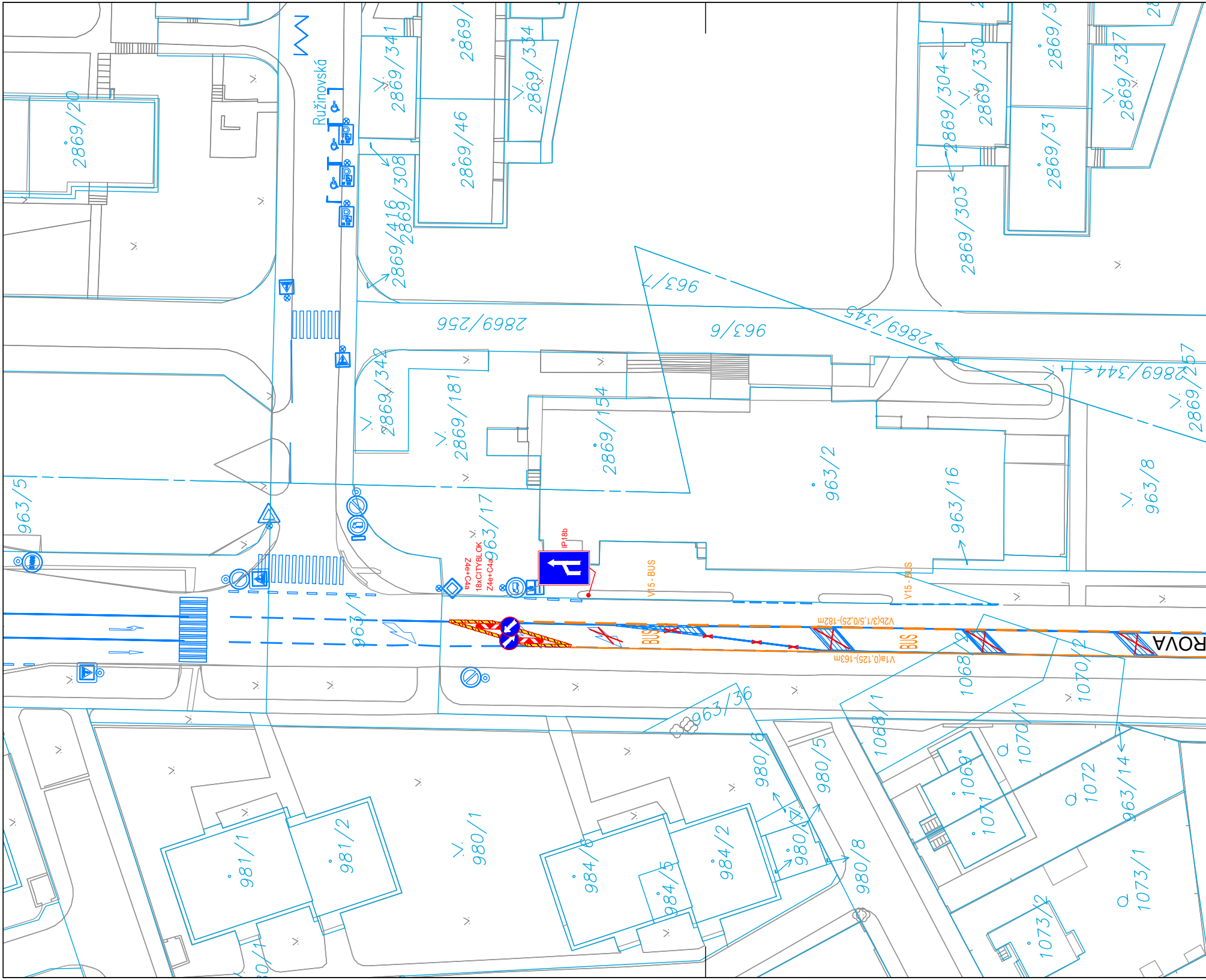
Ružinovská
2869/20
2869/341
2869/46
2869/334
2869/308
2869/416
2869/304
2869/330
2869/303
2869/3
2869/31
2869/327
963/7
2869/256
963/6
2869/345
2869/342
2869/181
2869/154
963/2
963/16
2869/344
2869/257
963/8
963/5
963/17
963/1
963/36
Z4e+C4a
18xCITYBLOK
Z4e+C4a
IP18b
V15 - BUS
V15 - BUS
V2b(3/1,5/0,25)-182m
V1a(0,125)-163m
BUS
BUS
ROVA
1068/2
1070/2
1068/1
1070/1
1069
1071
1072
963/14
1073/1
1073/2
980/6
980/5
980/7
980/8
980/1
981/1
981/2
984/6
984/5
984/2
980/1

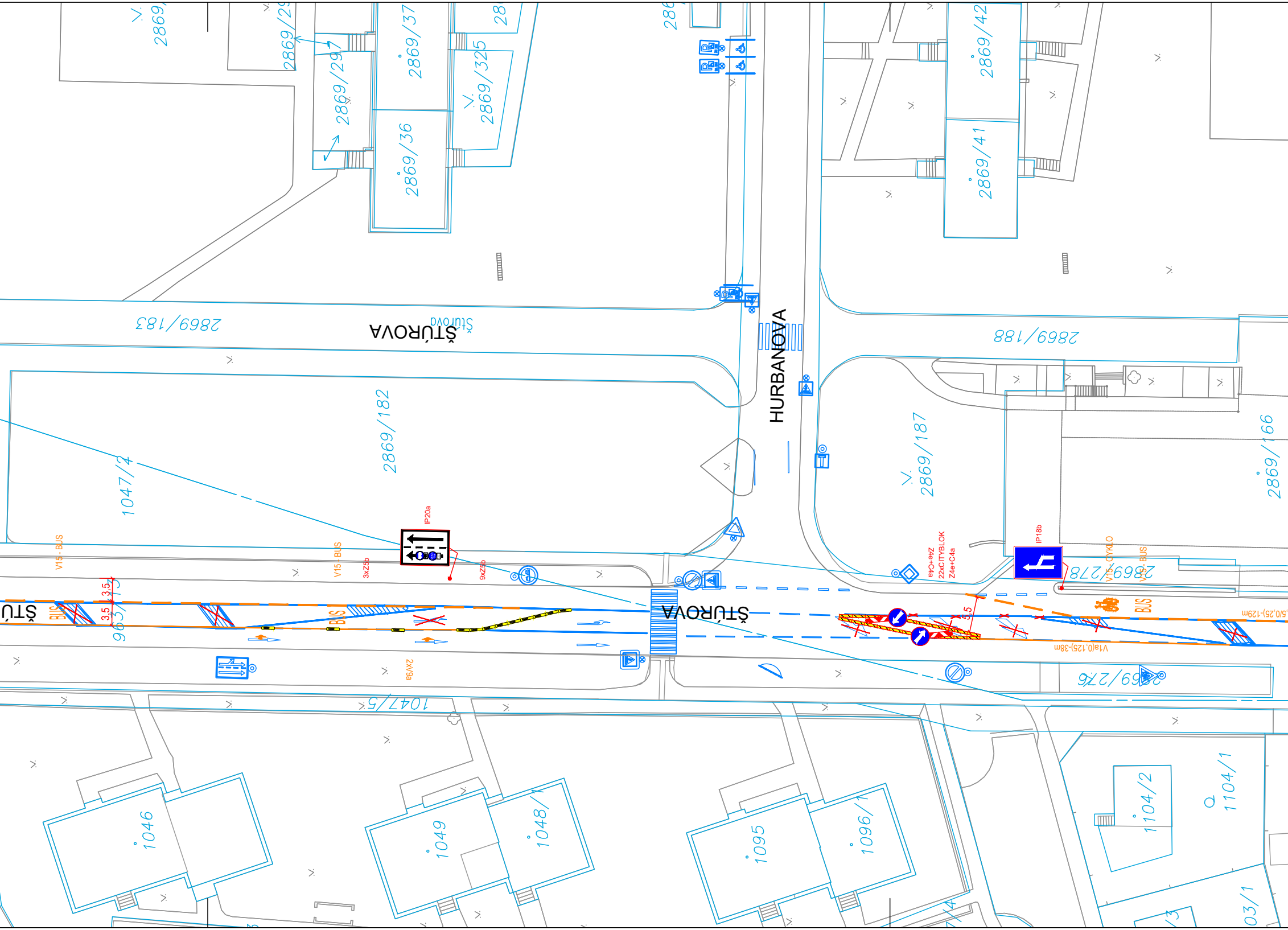
2869/29
2869/37
2869/29
2869/325
2869/36
2869/42
2869/41
2869/183
ŠTÚROVA
Štúrova
2869/188
HURBANOVA
2869/182
2869/187
2869/166
1047/4
IP20a
V15 - BUS
V15 - BUS
3xZ5b
9xZ5b
Z4e+C4a
22xCITYBLOK
Z4e+C4a
IP18b
V15 - CYKLO
V15 - BUS
2869/278
BUS
BUS
BUS
ŠTÚ
ŠTÚROVA
3,5
3,5
5,5
963/13
5/0,25)-129m
V1a(0,125)-38m
2869/276
2xV9a
1047/5
1046
1049
1048/1
1095
1096/1
1104/2
1104/1
03/1

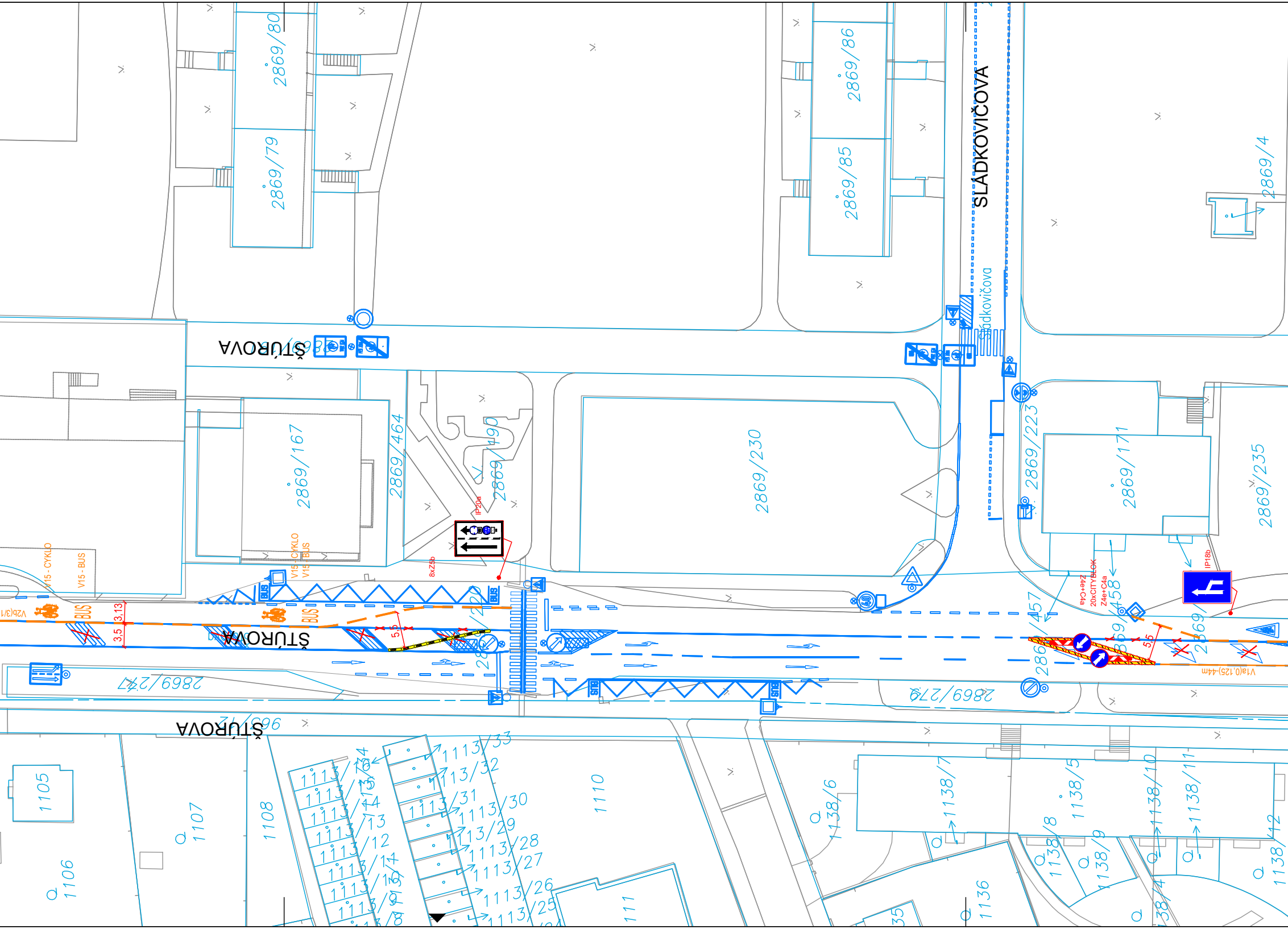
2869/80
2869/79
2869/86
2869/85
SLÁDKOVIČOVA
Sládkovičova
2869/4
ŠTÚROVA
2869/167
2869/464
2869/190
2869/230
2869/223
2869/171
2869/235
IP20a
8xZ5b
V15 - CYKLO
V15 - BUS
V2b(3/1
BUS
3,13
3,5
5,5
40
2869/220
2869/457
2869/458
2869/459
Z4e+C4a
20xCITYBLOK
IP18b
V1a(0,125)-44m
2869/247
2869/279
2869/96
1105
1106
1107
1108
1110
1111
1113/33
1113/32
1113/31
1113/30
1113/29
1113/28
1113/27
1113/26
1113/25
1113/16
1113/15
1113/14
1113/13
1113/12
1113/11
1113/10
1113/9
1113/8
1138/6
1138/7
1138/5
1138/8
1138/9
1138/10
1138/11
1138/12
1135
1136

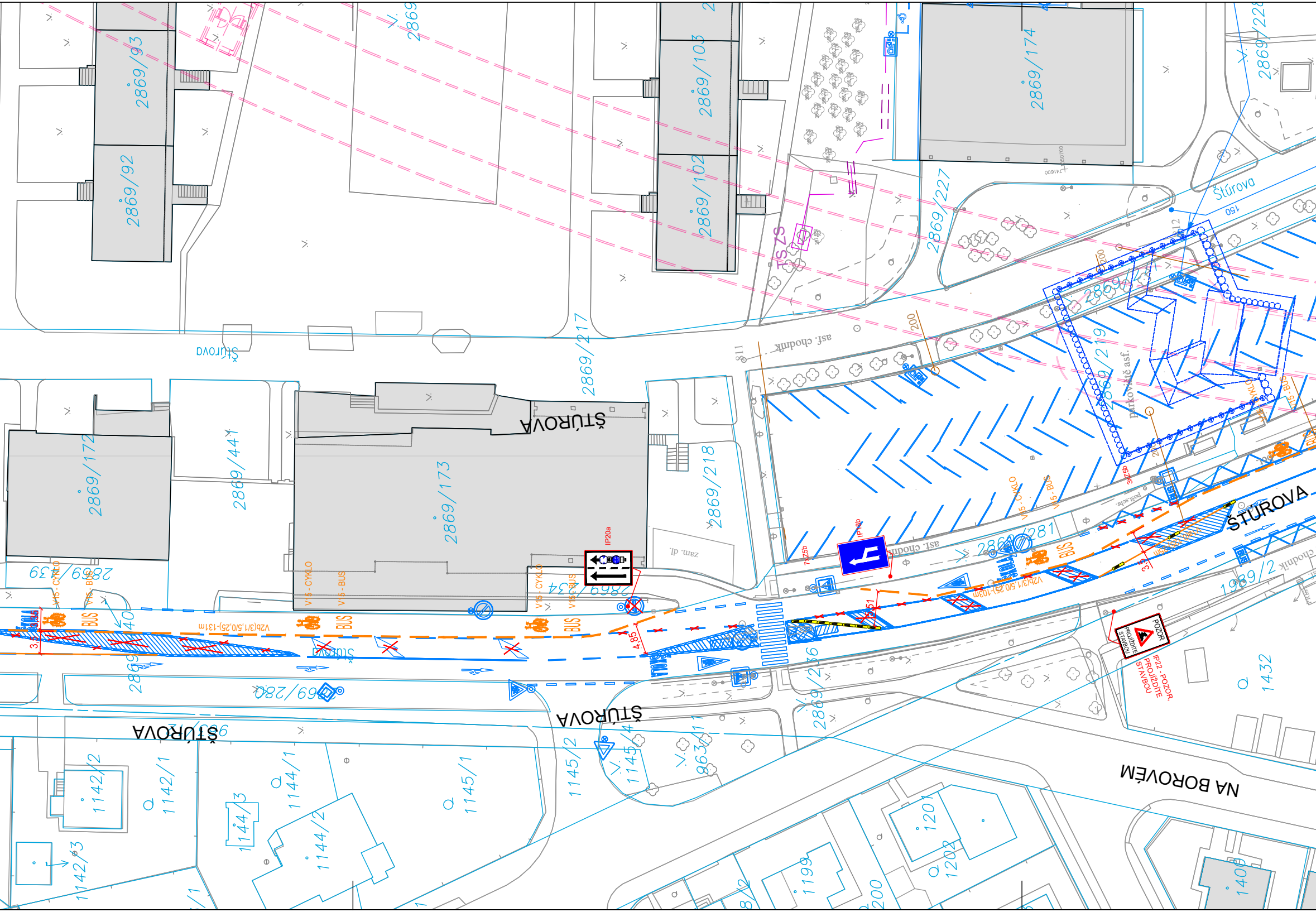
2869/93
2869/92
2869/103
2869/102
2869/174
2869/227
2869/228
2869/217
2869/172
2869/441
2869/173
2869/218
2869/439
2869/234
2869/281
2869/280
2869/219
2869/236
1989/2
ŠTÚROVA
Štúrova
ŠTÚROVA
ŠTÚROVA
ŠTÚROVA
NA BOROVÉM
TS ZS
asf. chodník
parkoviště asf.
zam. dl.
V15 - CYKLO
V15 - BUS
BUS
V2b(3/1,5/0,25)-131m
V2b(3/1,5/0,25)-103m
4,85
3,5
IP20a
IP18b
7xZ5b
3xZ5b
ŠKOLA
POZOR
PROJÍŽDÍTE STAVBOU
IP22 - POZOR, PROJÍŽDÍTE STAVBOU
200
1432
1145/2
1145/4
1145/1
1144/1
1144/3
1144/2
1142/2
1142/1
1142/3
1201
1202
1199
1200
1401
963/1
150

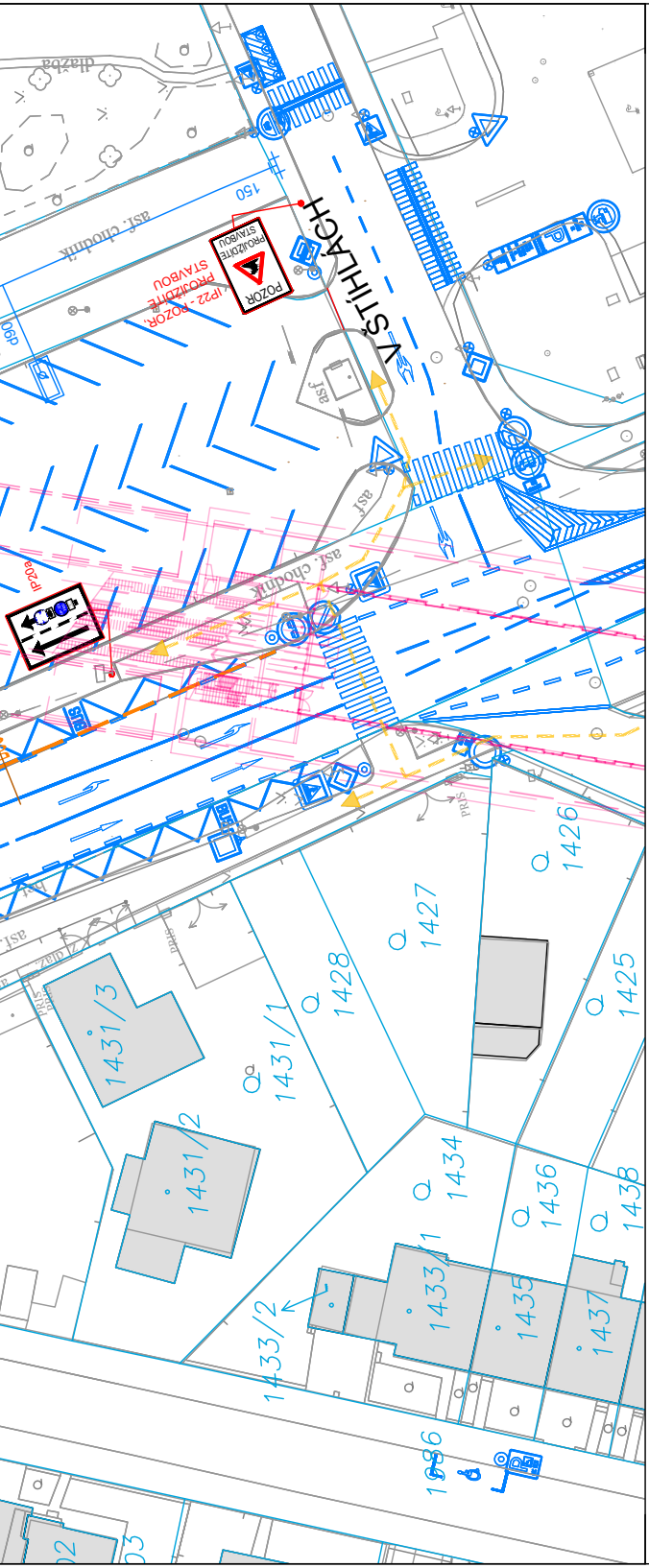
V ŠTÍHLACH
POZOR PROJÍŽDĚNÍ STAVBOU
IP22 - POZOR, PROJÍŽDĚNÍ STAVBOU
IP20a
150
asf. chodník
asf
dlažba
1426
1427
1428
1425
1431/3
1431/1
1431/2
1434
1436
1438
1433/1
1435
1437
1433/2
1436

Legenda:

V4(0,25) A15	Provizorní značení
B29	Stávající značení
V4(0,25) B29	DZ rušené (SDZ - odstraněné/zapytlované, VDZ - vybroušené)
	Pevné oplocení
	Oplocenka
→	Pěší trasy
→	Dopravní směry IAD
🟩	Zábor stavby - ZS
▨	Zábor ME
🟨	Provizorní komunikace a chodníky
	Zaměření
	Katastr

Změna:	Popis změny	Datum:	Provedl:	Podpis:

Investor:
Dopravní podnik hl. m. Prahy a.s.
Sokolovská 42/217
190 00 Praha 9

Objednatel:
Sdružení Metro I.D druhá část
Subterra a.s., HOCHTIEF CZ, HOCHTIEF Infrastructure GmbH, BeMo Tunnelling GmbH;zastoupená vedoucím společníkem Sdružení Subterra a.s.

Inženýrská činnost:
Inženýring dopravních staveb a.s.
Branická 514/140
147 00 Praha 4

MPI Projekt s.r.o.
Olšanská 2643/1A, Žižkov
130 00 Praha
IČO 27233880

MPI PROJEKT

Souprava číslo:

HIP: **Ing. Libor Martínek** Podpis: Martínek
tel.: **296 154 504**
e-mail: **martinek@mpiprojekt.cz**

Název a účel díla:
Výstavba trasy I.D metra v Praze - úsek Pankrác-Depo Písnice
Stavebně technologický celek-Etapa (Olbrachtova)-Nové Dvory

Stupeň: **DPS**
Dokumentace provedení stavby

Stavební oddíl:
19 - Stanice Nové Dvory

Odpovědný projektant: **Ing. Jan Růžička** Podpis:
tel.: **+420 737 800 142**
e-mail: **ruzicka@mpiprojekt.cz**

Stavební objekt (podobjekt):
19-40 - Dopravně inženýrská opatření

Část dokumentace (nepovinné):

Vypracoval: **Ing. Jan Růžička**
Hana Ranochová Podpis:
tel.: **+420 737 800 142**
e-mail: **ruzicka@mpiprojekt.cz**

Část dokumentace (nepovinné):

Název přílohy:
DIO Situace ND BUSpruh Štúrova
ND1b, ND3a, ND3b, ND4
Vydáno:01.09.2026

Číslo příl.: **100**

Skart. znak:	**V20/2046**	Datum:	**05/2026**
Počet formátů:	**9 x A4**	Měřítko:	**1:500**

IČD:	**26-88019-001**	**20**	**19**	**10**	**40**	**00**	**00**	**00**